

PREZYDENT MIASTA POZNAŃ
ZARZĄD GEODEZJI I KATASTRU MIEJSKIEGO GEOPO
 w Poznaniu

Miejski Ośrodek Dokumentacji Geodezyjnej i Kartograficznej
 Na podstawie art. 40 ust. 2 i ust. 3 ustawy z dnia 17 maja 1989 r.
 Prawo geodezyjne i kartograficzne (Dz. U. Nr 30, poz. 163,
 późniejszymi zmianami) niniejszy dokument został przyjęty do
 państwowego zasobu geodezyjnego i kartograficznego i stanowi
 własność Skarbu Państwa.
 Dokument wpisano do ewidencji zasobu powiatowego.
 10.12.2012 - 28167/2012
 w dniu nr ewidencyjny

Poznań, dnia 10.12.2012
 (mie i napisano) podpisano
 (składowo osobą upoważnioną)

Wykaz zmian gruntowych

Stan przed podziałem				Stan po podziale			
Rki	Użytek gruntowy	Klasa gleb.	Pole powierzchni [ha]	Nr działki proj.	Użytek gruntowy	Klasa gleb.	Pole powierzchni [ha]
	B	-	0.0962	96/3	B	-	0.0432
				96/4	B	-	0.0530
				RAZEM			0.0962

MAPA ZASADNICZA
Projekt podziału nieruchomości
 skala 1 : 500
 godło S1W1-7 a

1. Układ współrzędnych: układ lokalny miasta Poznania
2. Układ wysokości: poziom odniesienia Amsterdam

ewództwo wielkopolskie
 sto POZNAŃ
 ęb Jeżyce
 usz 8 Działka 96/2
 KW PO1P/00022868/6

Załącznik
 26-ACP. 7050-222/12
 do pisma/decyzji
 z dnia 10. 12. 2012

Mapa aktualna na dzień 27.04.2012 r.

KERG 21 - 56 / 2012
 Sporządził:

USŁUGI GEODEZYJNO-KARTOGRAFICZNE
 mgr inż./ Filip Zbierski
 62-300 Września, Polska 166 F
 tel. 0 604 790 444
 NIP 789-120-40-20, REG. 634485388

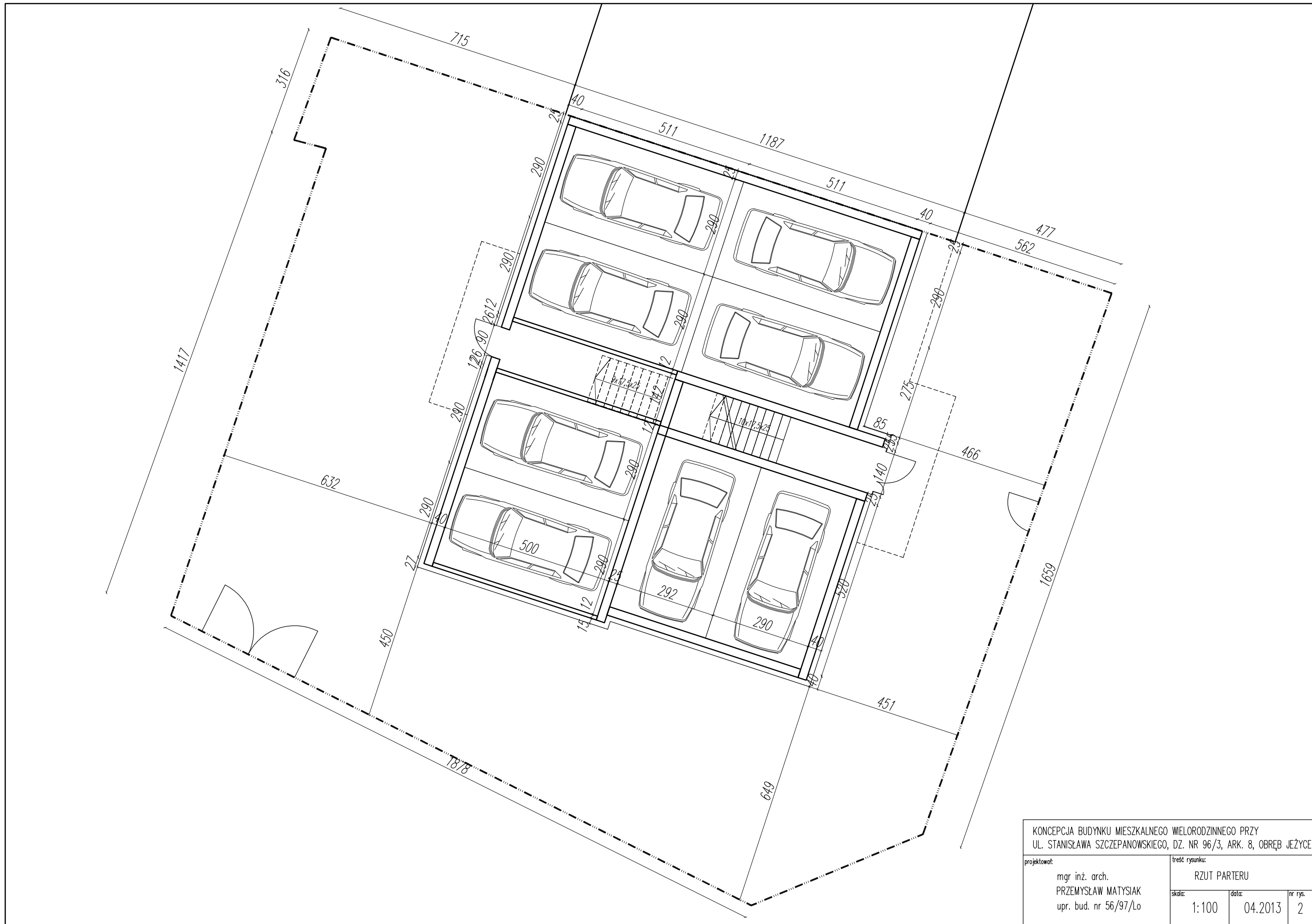
Andrzej Przejmowski
 geodeta uprawniony
 nr upr. 15210

LEGENDA :

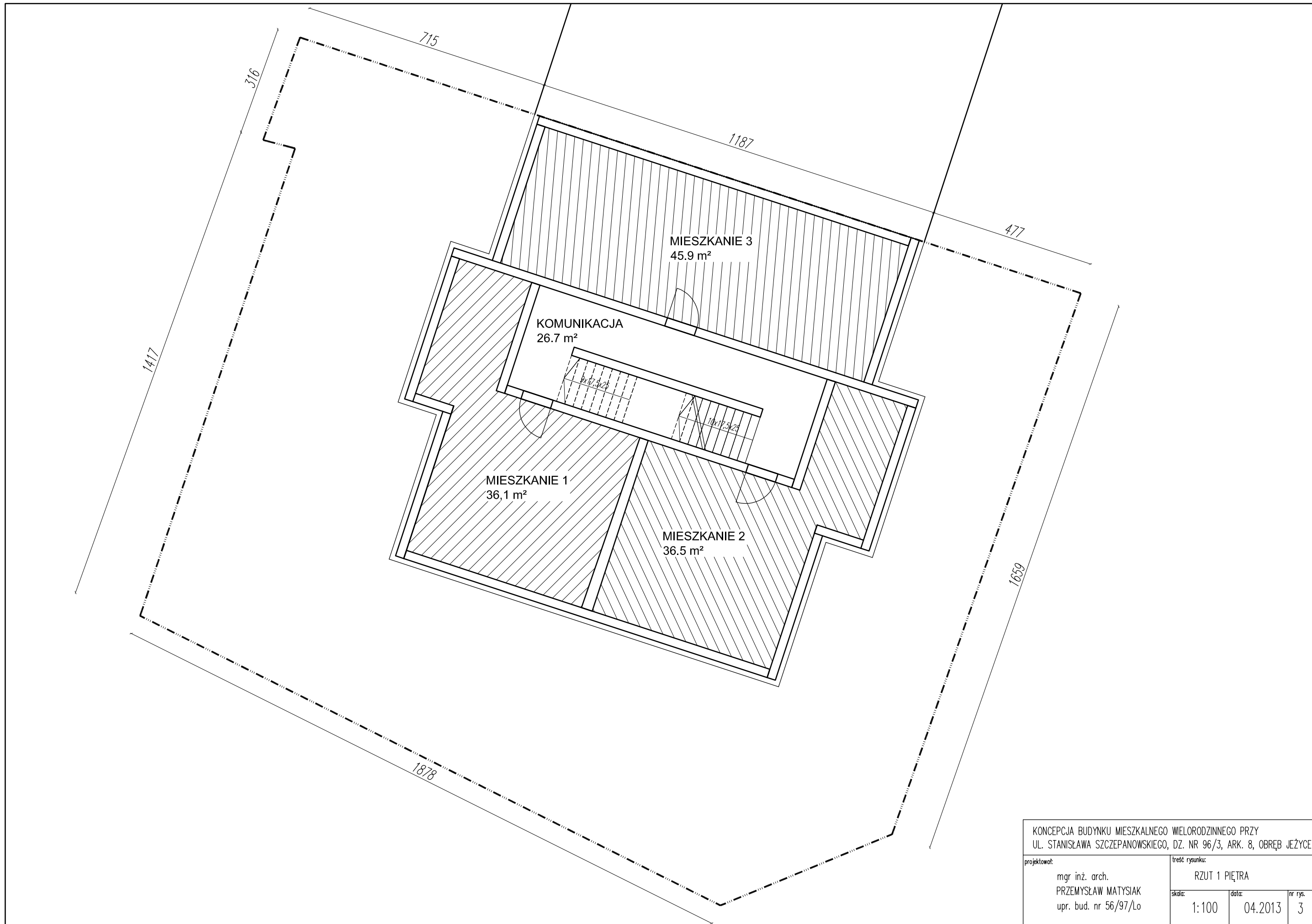
- ① GRANICA DZIAŁKI
- ② WJAZD NA TEREN DZIAŁKI
- ③ FURTKA WEJŚCIOWA NA TEREN DZIAŁKI
- ④ PROJEKTOWANY BUDYNEK WIELORODZINNY
- ⑤ PIESZOJEZDNIA : KOSTKA AŻUROWA (50% TEREN UTWARDZONY, 50% POW. BIOLOGICZNIE CZYNNA)

KONCEPCJA BUDYNKU MIESZKALNEGO WIELORODZINNEGO PRZY
 UL. STANISŁAWA SZCZEPANOWSKIEGO, DZ. NR 96/3, ARK. 8, OBRĘB JEŻYCE

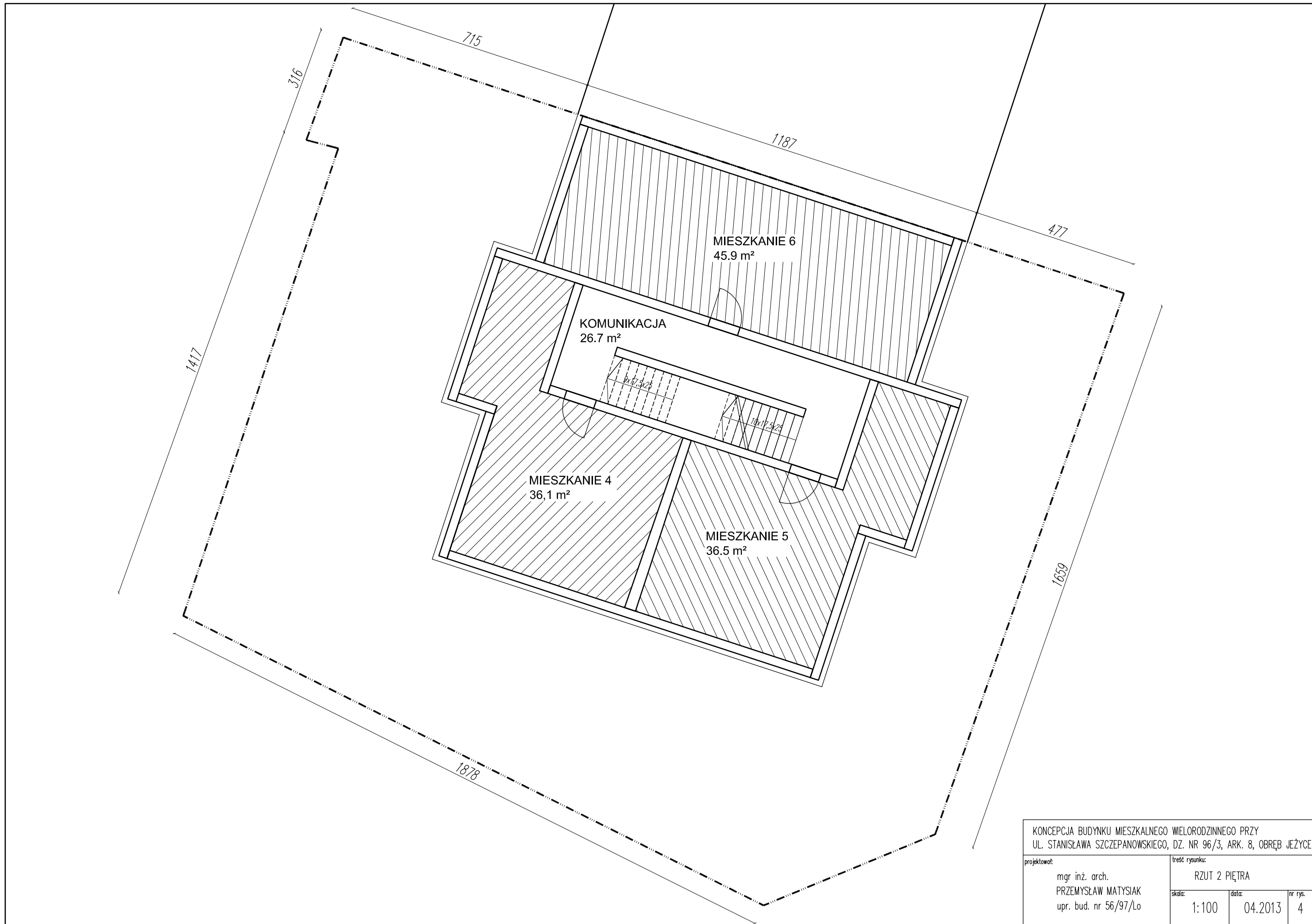
projektował:	mgr inż. arch. PRZEMYSŁAW MATYSIAK upr. bud. nr 56/97/Lo	treść rysunku:	PROJEKT ZAGOSPODAROWANIA DZIAŁKI
skala:	1:500	data:	04.2013
nr rys.	1		

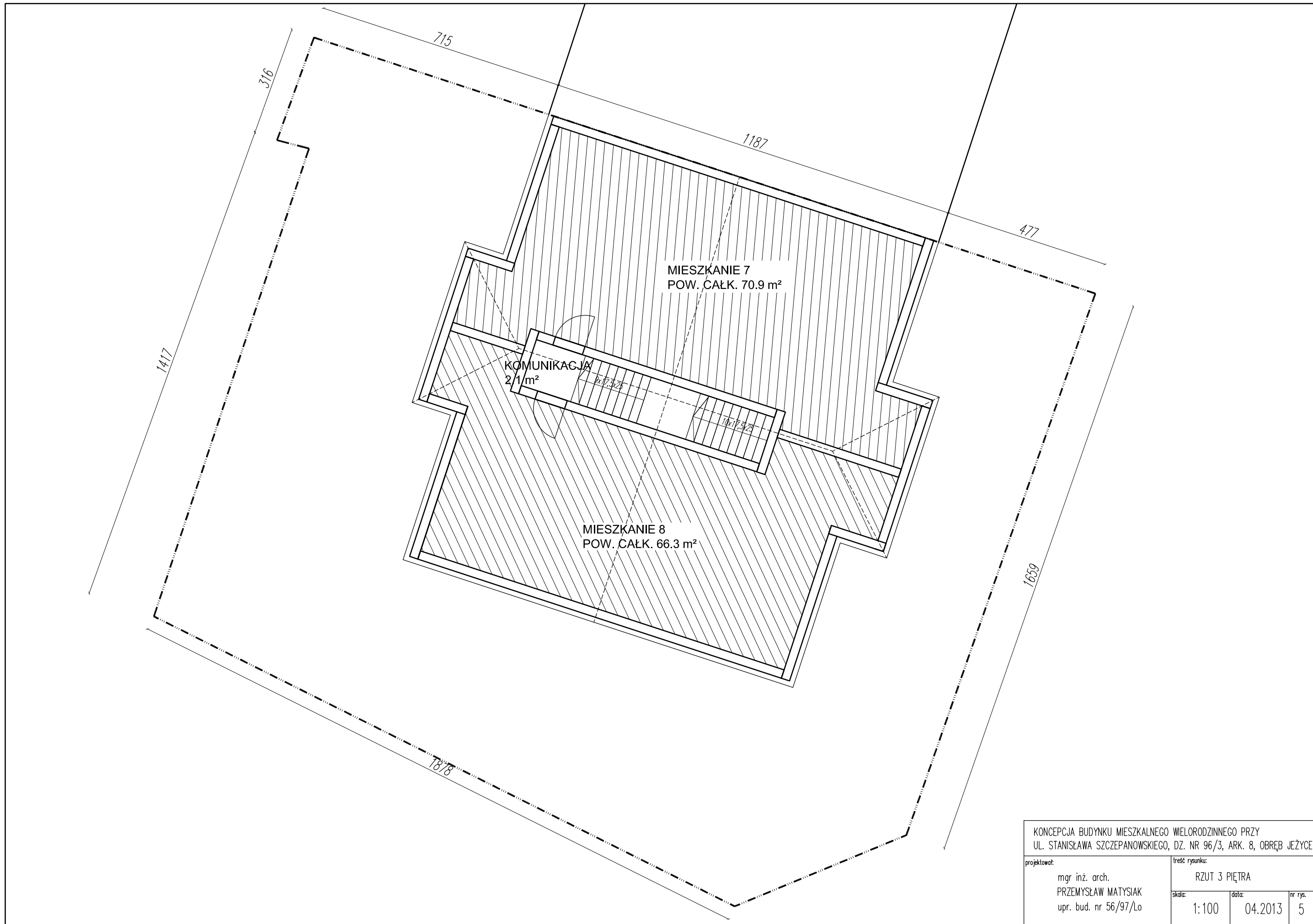


KONCEPCJA BUDYNKU MIESZKALNEGO WIELORODZINNEGO PRZY UL. STANISŁAWA SZCZEPANOWSKIEGO, DZ. NR 96/3, ARK. 8, OBRĘB JEŻYCE			
projektował:		treść rysunku:	
mgr inż. arch. PRZEMYSŁAW MATYSIAK upr. bud. nr 56/97/Lo		RZUT PARTERU	
skala:	data:	nr rys.	
1:100	04.2013	2	



KONCEPCJA BUDYNKU MIESZKALNEGO WIELORODZINNEGO PRZY UL. STANISŁAWA SZCZEPANOWSKIEGO, DZ. NR 96/3, ARK. 8, OBRĘB JEŻYCE			
projektował:		treść rysunku:	
mgr inż. arch. PRZEMYSŁAW MATYSIAK upr. bud. nr 56/97/Lo		RZUT 1 PIĘTRA	
skala:	data:	nr rys.	
1:100	04.2013	3	





KONCEPCJA BUDYNKU MIESZKALNEGO WIELORODZINNEGO PRZY UL. STANISŁAWA SZCZEPANOWSKIEGO, DZ. NR 96/3, ARK. 8, OBRĘB JEŻYCE			
projektował:		treść rysunku:	
mgr inż. arch. PRZEMYSŁAW MATYSIAK upr. bud. nr 56/97/Lo		RZUT 3 PIĘTRA	
skala:	data:	nr rys.	
1:100	04.2013	5	